



**Consorzio di Bonifica
Ufficio dei Fiumi e Fossi**

Pisa
Via San Martino 60, 56125 Pisa

codice interno ad uso del Consorzio.

55
WTR01-1-1/3
DCOOS1341

Cod:

Cod. Fisc./PIVA:

SPETT.LE

AVP-

codice interno ad uso del Consorzio.



DETTAGLIO IMPORTI

Cod.Tr 0630 Descr: CONS.FIUMI E FOSSI COD.CONTR

Importo: (euro) 23,72 Anno: 2009

codice del contribuente.

descrizione della tipologia del tributo.

codice del tributo.

COINTESTATARI IN REGIME DI PROPRIETA'

in questo spazio, dove presenti, saranno elencati il codice fiscale, il nome e cognome di tutti i cointestatari in regime di proprietà dei beni immobili.

INFORMAZIONI SULL'ENTE

L'Ufficio dei Fiumi e Fossi di Pisa e' un Ente Pubblico Economico che esercita le funzioni previste dalle Leggi nazionali e regionali (R.D. 215/1933, L.R. 34/1994) e dal proprio statuto. In particolare, assicura la difesa idraulica del territorio, la regimazione dei corsi d'acqua naturali, la realizzazione e la manutenzione delle opere idrauliche e di bonifica. Il contributo consortile e' destinato allo svolgimento di questi compiti istituzionali ed e' richiesto ai proprietari degli immobili che ricadono nel perimetro di contribuenza.

SCADENZE

unica 30/06/2009 Imp(euro) 23,72
rata 1 30/06/2009 Imp(euro) 11,86
rata 2 15/09/2009 Imp(euro) 11,86

ISTRUZIONI PER IL PAGAMENTO

Per l'anno 2009 il Consorzio provvedera', nella prima fase bonaria, alla riscossione autonoma dei contributi consortili avvalendosi completamente del circuito postale. Questa soluzione consentira' una semplificazione del servizio rispetto al passato, consolidando il rapporto diretto tra Consorzio e contribuente, determinando un risparmio di spesa e dunque minori costi per il contribuente. Il pagamento del bollettino potrà essere effettuato (in una unica soluzione oppure in due rate, secondo le scadenze indicate) presso tutti gli uffici postali presenti sul territorio nazionale oppure on-line, collegandosi al sito www.poste.it tramite conto banco posta, carta di credito e carta postepay. In caso di smarrimento dei bollettini allegati al presente avviso, sara' possibile contattare il Consorzio ai recapiti sotto riportati al fine di ricevere le informazioni necessarie per effettuare il pagamento.

COME CONTATTARE IL CONSORZIO

Informazioni telefoniche: Martedì e Giovedì 9.00 - 13.00 ai numeri telefonici 050505435, 050505436, fax 050505438, segreteria@ufficiofiumiefossi.it
Ricevimento al pubblico: Lunedì, Mercoledì, Venerdì, Sabato 9.00 - 12.00, presso gli uffici della Sezione URP (Via S. Martino 60 piano terra)
Sito web: www.ufficiofiumiefossi.it

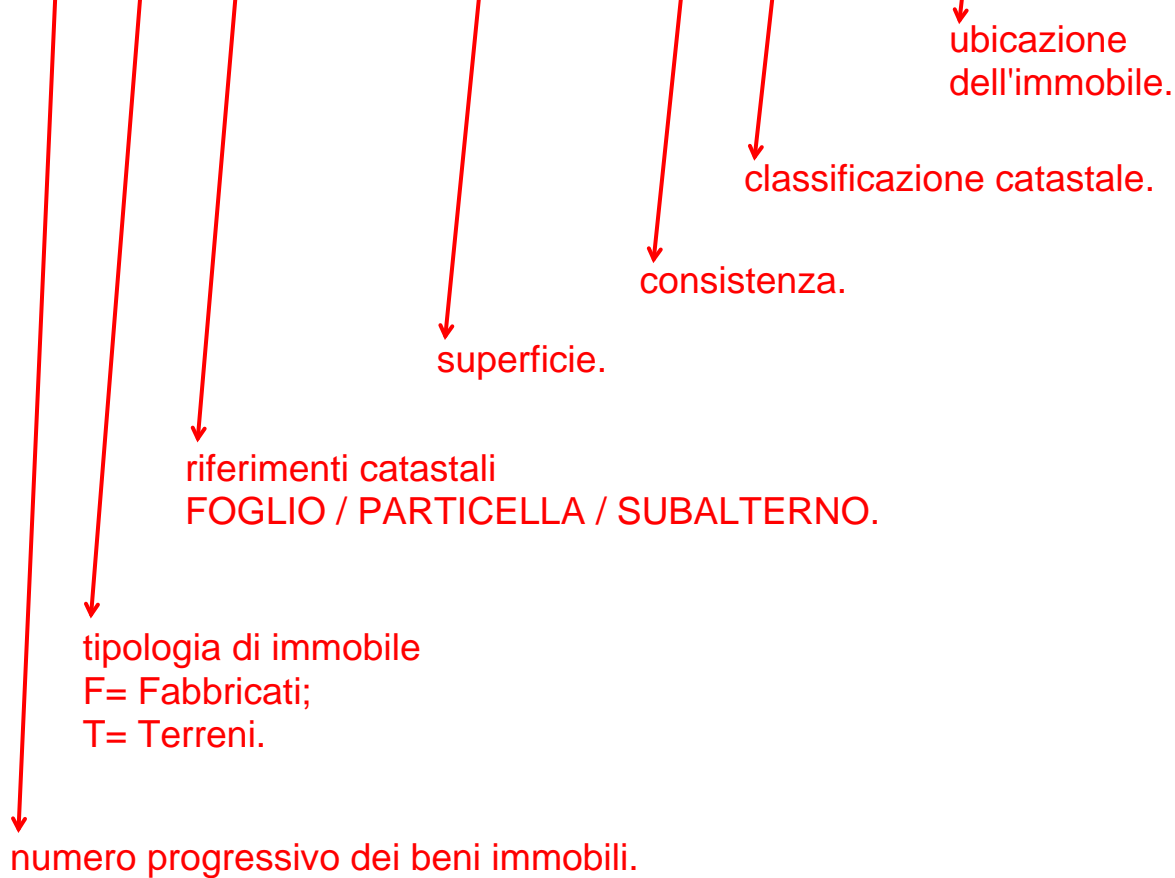
Ente associato



Via S. Martino 60 - 56125 - PISA - tel. 050 505411, fax 050 505438
e-mail segreteria@ufficiofiumiefossi.it

DATI RELATIVI AGLI IMMOBILI OGGETTO DI CONTRIBUTO

Prog.: 001	Tipo: F	Rif. Cat.: /17/339/2	Sup: 000000000	Con18: 000000000	MQCat: C06	Cl.03: 01.03	VIA TOSCO ROMAGNOLA
Prog.: 002	Tipo: F	Rif. Cat.: /17/339/12	Sup: 000000000	Con4,5: 000000000	VNCat: A02	Cl.03: 01.03	VIA TOSCO ROMAGNOLA



IL CONTRIBUTO CONSORTILE

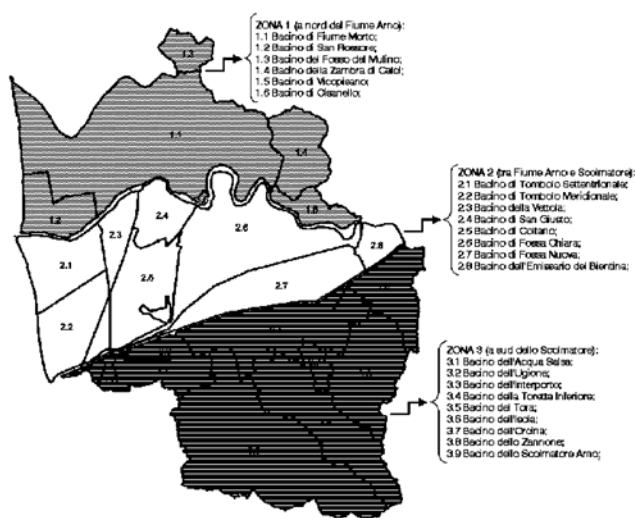
Il contributo consortile e' determinato in base al Piano di Classifica, strumento previsto dalla Legge (art. 16 L.R. 34/1994 e s.m.i.) per garantire l' equa ripartizione della contribuzione, attraverso l'utilizzo di idonei parametri tecnici ed economici. L'attuale tributo e' emesso in base al vigente Piano di Classifica, approvato con D.M. 2581 del 31.03.1972, adeguato, ai sensi dell'art. 16 della L.R. 34/1994 e s.m.i., con delibera del Consiglio dei Delegati n.10 del 28.04.04 conseguendo il visto di legittimita' e di merito da parte della Provincia di Pisa con determina del Segretario Generale n.2509 del 31.05.04. Pertanto il tributo e' conforme alle disposizioni sulla detrazione tributaria prevista per tutti gli immobili soggetti al servizio idrico integrato. L'Agenzia del Territorio competente, su richiesta di voltura da parte del notaio, provvede alla registrazione degli atti di compravendita di immobili. Per procedere ad una corretta emissione del tributo il Consorzio, al 31.12 di ogni anno, provvede ad acquisire dall'Agenzia del Territorio competente i dati catastali di tutti i proprietari i cui immobili ricadono nel comprensorio territoriale di competenza.

RESPONSABILE DEL PROCEDIMENTO

Dirigente Settore Catasto del Consorzio di Bonifica Ufficio dei Fiumi e Fossi Pisa dott.ssa Irene Veroni.

I NUMERI DEL CONSORZIO DI BONIFICA

- Superficie totale: ha 66.030
- Superficie a scolo meccanico: ha 12.470
- Impianti idrovoti: 15
- Portata complessiva l/s 64.590
- Numero canali/corsi d'acqua: 576
- Lunghezza totale dei canali: km 1.080
- Lunghezza argini: km 256
- Numero dei manufatti: 360



Cartografia dei bacini idraulici del Consorzio di Bonifica, suddivisi in base alle tre zone geografiche.

Postel

BOLLO DELL'UFF. POSTALE

BOLLO DELL'UFF. POSTALE

IMPORTANTE: NON SCRIVERE NELLA ZONA SOTTOSTANTE

MI

CF/PIVA:
Cod. :
PR:
rata n.1
Scadenza: 30/6/2009


100110000080885154

CF/PIVA:
Cod. :
PR:
rata n.1
Scadenza: 30/6/2009

ESEGUITO DA:

Intestato di:
CONSORZIO DI BONIFICA UFF. DEI FIUMI E FOSSI
INCASSO RUOLI

INTESTATO A:
CONSORZIO DI BONIFICA UFF. DEI FIUMI E FOSSI
INCASSO RUOLI



sul C/C n. 95096293

di Euro



sul C/C n. 95096293

di Euro

CONICORENTI POSTALI - Banca Postale - Riscatto di Versamento - Banca Postale - CONICORENTI POSTALI - Riscatto di Accreditamento - Banca Postale

ATTENZIONE: PIEGARE E STRAPPARE LUNGO LE PERFORAZIONI

ATTENZIONE: PIEGARE E STRAPPARE LUNGO LE PERFORAZIONI

di Euro

sul C/C n. 95096293

TD 896

Intestato A:
CONSORZIO DI BONIFICA UFF. DEI FIUMI E FOSSI
INCASSO RUOLI

Intestato a:
CONSORZIO DI BONIFICA UFF. DEI FIUMI E FOSSI
INCASSO RUOLI

eseguito da:

CF/PIVA:

Cod.:

PR:

unica soluzione

Scadenza: 30/6/2009

ESEGUITO DA:

CF/PIVA:

Cod.:

PR:

unica soluzione

Scadenza: 30/6/2009

IMPORTANTE: NON SCRIVERE NELLA ZONA SOTTOSTANTE

BOLLO DELL'UFF. POSTALE

BOLLO DELL'UFF. POSTALE

Postel

<100110000080885154> 00000023+72> 95096293 > 89

<100110000080885154> 00000011+86> 95096293 < 896>

DICHIARAZIONE SOSTITUTIVA DI CERTIFICAZIONI GENERICHE
Art. 46 D.P.R. 28.12.2000 n. 445

Il sottoscritto/a ¹ _____
 Codice Fiscale _____
 Nato/a a _____ il _____
 Residente a _____
 Via/Piazza _____ n° _____

Consapevole delle responsabilità penali in caso di false dichiarazioni, così come espressamente stabilito dall'art.76 del D.P.R. 445/2000 e s.m.i.
 Dichiaro quanto segue:

I sig.ri ²:

Cognome nome	firma leggibile

CHIEDONO LA VARIAZIONE DELL'ORDINE DEGLI INTESTATARI relativa al tributo emesso dal Consorzio di Bonifica "Ufficio dei Fiumi e Fossi" Pisa sul/i bene/i immobile/i:

- agricolo ³
- extra agricolo ³
- censito /i al Catasto
- Terreni ³
- Edilizio Urbano ³

del Comune di: _____
 Foglio/i: _____
 Particella/e: _____
 Subalterno/i: _____

secondo l'ordine di intestazione sotto riportato, che rimarrà tale fino a diversa disposizione, a seguito di nuovo atto di autocertificazione recante altra volontà degli intestatari.

NUOVO ORDINE DEGLI INTESTATARI

Cognome nome	firma leggibile

Si allega alla presente autocertificazione copia di un documento di identità di tutti gli intestatari, in corso di validità e debitamente controfirmato.

DATA _____ FIRMA DEL DICHIARANTE _____

 Spazio riservato all'ufficio _____
 Data _____ Prot. n. _____

Nota 1: spazio da compilare a cura di uno dei soggetti intestatari;
 Nota 2: indicare i nominativi secondo l'ordine attuale degli intestatari (quello indicato sul tributo consorziale);
 Nota 3: barrare la casella che interessa.

ATTENZIONE: PIEGARE E STRAPPARE LUNGO LE PERFORAZIONI

ATTENZIONE: PIEGARE E STRAPPARE LUNGO LE PERFORAZIONI

CONSORZIO DI BONIFICA UFF. DEI FIUMI E FOSSI
INCASSO RUOLI

eseguito da:

CF/PIVA: _____
 Cod.: _____
 PR: _____
 rata n.2 _____
 Scadenza: 15/9/2009

ESEGUITO DA: _____

di Euro

€ sul C/C n. 95096293

TD 896

INTESTATO A:

CONSORZIO DI BONIFICA UFF. DEI FIUMI E FOSSI

INCASSO RUOLI

100110000080885255

CF/PIVA: _____
 Cod.: _____
 PR: _____
 rata n.2 _____
 Scadenza: 15/9/2009

ESEGUITO DA: _____

BOLO DELL'UFF. POSTALE
 codice cliente

BOLO DELL'UFF. POSTALE
 numero conto

Poste

<100110000080885255> 0000023+72> 95096293< 89

modello da utilizzare per richiedere le variazioni dell'ordine degli intestatari.



COME SI DETERMINA IL CONTRIBUTO CONSORTILE

In base alla programmazione annuale dei lavori di manutenzione effettuata dal Consorzio, relativamente alle opere di propria competenza, viene determinato il costo complessivo degli interventi. Tale costo, unitamente alle altre spese generali di funzionamento dell'Ente, documentato dal bilancio di previsione annuale, viene ripartito tra tutti i contribuenti, secondo i criteri definiti dal vigente Piano di Classifica, con l'adozione di una specifica delibera della Deputazione Amministrativa (riparto annuale della contribuenza). Il contributo consortile richiesto ad ogni contribuente si compone di due parti: una quota generale ed una quota particolare.

Quota generale

è relativa alle spese generali di funzionamento dell'Ente;

Quota particolare

si determina nel seguente modo:

- per i fabbricati (categorie A, B, C), moltiplicando:
 - ~ la rendita catastale al 1939 (variabile in funzione della consistenza del bene);
 - ~ l'indice idraulico risultante dal Piano di Classifica;
 - ~ l'aliquota annuale di riparto della contribuenza;
- per i terreni, moltiplicando:
 - ~ la superficie;
 - ~ l'indice idraulico risultante dal Piano di Classifica;
 - ~ l'aliquota annuale di riparto della contribuenza;
- per tutte le categorie D/xx, E/xx, moltiplicando:
 - ~ la superficie;
 - ~ il coefficiente risultante dal Piano di Classifica;
 - ~ l'indice idraulico risultante dal Piano di Classifica;
 - ~ l'aliquota annuale di riparto della contribuenza;

Si precisa che i contributi di bonifica sono deducibili dal reddito lordo da denunciare ai fini fiscali. Al fine di poter usufruire di tale diritto si consiglia di conservare per intero l'avviso di pagamento e la relativa quietanza.

Per maggiori informazioni in merito alle modalità di calcolo del tributo e per la consultazione del vigente Piano di Classifica si rinvia all'area catasto del sito internet www.ufficiofiumiefossi.it

PRIVACY

Ai sensi del D. Lgs. n. 196/2003 e s.m.i. sul trattamento dei dati personali, il Consorzio di Bonifica "Ufficio dei Fiumi e Fossi" Pisa assicura l'assoluto rispetto delle norme che garantiscono la riservatezza nell'utilizzazione dei dati dell'utente conservati nei propri archivi.

Le informazioni gestite sono solo quelle necessarie ed indispensabili per la formazione del ruolo di contribuenza cui è destinato il Consorzio al fine di garantire l'attività istituzionale.

Tali informazioni non saranno oggetto di comunicazione a terzi se non nei casi previsti dalla legge.

Nei confronti di tali dati, l'utente può esercitare tutti i diritti di visione e rettifica, previsti dagli artt. 7 e seguenti del D. Lgs. n. 196/2003 e s.m.i., rivolgendosi al titolare del trattamento: Consorzio di Bonifica "Ufficio dei Fiumi e Fossi" Pisa - segreteria@ufficiofiumiefossi.it